





**LEGENDA**

-  Przykładowy kierunek ewakuacji
-  Wyjście ewakuacyjne
-  Kierunek ewakuacji
-  Schody ewakuacyjne
-  Drzwi ewakuacyjne
-  Centrala sygnalizacji pożaru
-  Gaśnica proszkowa GP6xABC
-  Gaśnica śniegowa GS5xB
-  Hydrant wewnętrzny
-  Ręczny ostrzegacz pożarowy
-  Instrukcja postępowania w wypadek pożaru
-  Uruchamianie kłap dymowych
-  Przeciwpożarowy wyłącznik prądu

 **ISP OCHRONA PRZECIWOPOŻAROWA**  
**Stefan Świerkot i Wspólnicy Spółka Jawna**  
ul. 100 Warszawa ul. Racławki 57/58A 02-787

Szkoła Główna Gospodarstwa Wiejskiego w Warszawie  
 Budynek numer 34  
 Wydział Leśny, Wydział Technologii Drewna  
 i Wydział Zastosowań Informatyki i Matematyki  
 ul. Nowoszyńska 159, Warszawa 02-787

Instrukcja bezpieczeństwa pożarowego  
 Plan rozmieszczenia sprzętu przeciwpożarowego,  
 znaków ewakuacyjnych i ochrony przeciwpożarowej  
 oraz plan ewakuacji

Opracował: mgr inż. Tomasz Świerkot

Poziom: **Piętro 3** Skala: **1:200**

Data: **Listopad 2012** Rysunek numer: **7**

UWAGA: Schemat nie stanowi dokumentacji architektonicznej!  
 Zdaniem autorstwa powstanie jest  
 Część rysunku dokumentacji powyższej projektu architektonicznego sporządzonego przez Zamawiającego, opracowania Biuro Studiów i Projektów Study-Zabawa-Projekt Sp. z o.o. w Warszawie (ul. Wilk 44A 00-100) - czerwiec 2002  
 Wzrost i wielkość: rysunek techniczny czarna linia kresliniowa